


POZNÁMKA:



- STÁVAJÍCÍ OPLOCENÍ BUDE ODSTRANĚNO A PO UKONČENÍ STAVEBNÍCH PRACÍ BUDE NAHRAZENO OPLOCENÍM NOVÝM. NOVÉ OPLOCENÍ BUDE ZŘÍZENO V LINII HRANICE POZEMKŮ 553-569/1 A 93-569/1 Z PŮVODNÍCH PLOTOVÝCH PRVKŮ 93
- ODSTRANĚNÍ STÁVAJÍCÍHO OPLOCENÍ, dl. 102,00m
- ZŘÍZENÍ NOVÉHO OPLOCENÍ, dl. 102,00m

LEGENDA STÁVAJÍCÍCH IS

- NADZEMNÍ VN EON
- NADZEMNÍ NN EON
- KABEL NN EON
- PLYN
- KABEL O2
- VODOVOD

- ZAKRESLENÝ PRŮBĚH IS JE INFORMATIVNÍ A JE ZNÁM KE DNI ZPRACOVÁNÍ DOKUMENTACE. PŘED ZAHÁJENÍM STAVEBNÍCH PRACÍ JE NUTNO OVĚRIT AKTUÁLNÍ STAV PODZEMNÍCH A NADZEMNÍCH IS, TYTO IS VYTÝČIT A OVĚRIT JEJICH POLOHU NASONDOVÁNÍM RUČNÍM VÝKOPEM V SOULADU S PODMÍNKAMI SPRÁVCŮ PŘÍSLUŠNÝCH IS.



Zodpovědný pracovník		Vypracoval		 AQUA CENTRUM Břeclav s.r.o. Kopusty 27, 690 06 Břeclav IČO 60710063, DIČ CZ60710063 tel.: 519 333 689, email: aqc@wo.cz	
Ing. Milan Bartolšic		Ing. Jan Varadinek			
Investor: Povodí Moravy, s.p., Dřevařská 11, 602 00 Brno			Formát		
Akce: Vřesůvka, Výšovice - optimalizace toku projektová dokumentace DOKUMENTACE PRO PROVÁDĚNÍ STAVBY			Datum		květen 2018
			Číslo stavby		
Příloha: KOORDINAČNÍ SITUAČNÍ VÝKRES DÍL II			Měřítko 1:500	Číslo přílohy C.3.2	